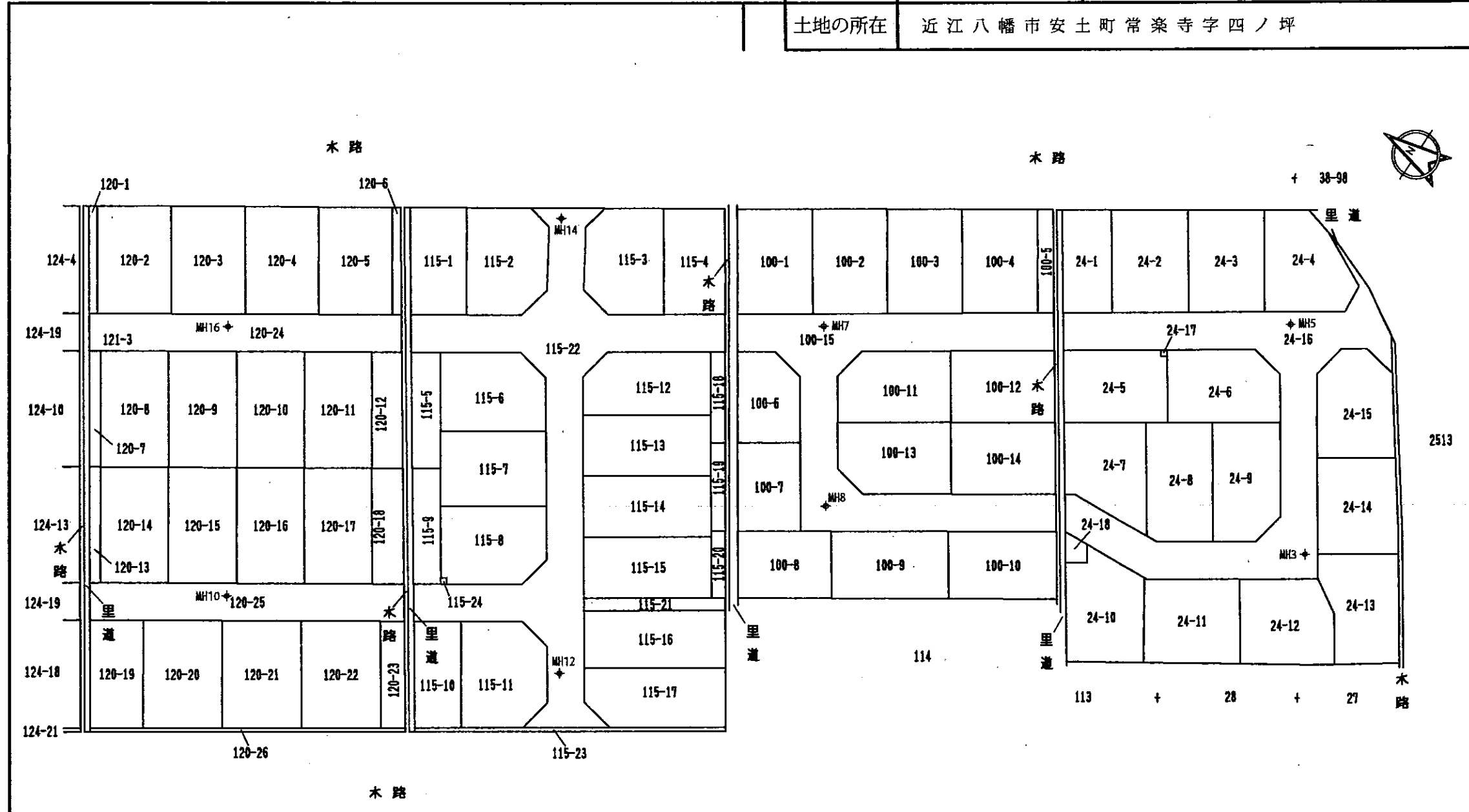


地番 24-1 ないし 24-18

土地所在図 ①/3

土地の所在 近江八幡市安土町常楽寺字四ノ坪



点名	X座標	Y座標	備考
MH3	-96072.290	12374.260	マンホール中心
MH5	-96049.969	12403.725	マンホール中心
MH7	-95987.714	12361.429	マンホール中心
MH8	-96003.982	12337.632	マンホール中心
MH10	-95932.511	12271.912	マンホール中心
MH12	-95983.417	12291.297	マンホール中心
MH14	-95943.056	12352.125	マンホール中心
MH16	-95908.553	12307.884	マンホール中心

※日本測地系

作成者 滋賀県東近江市八日市清水二丁目12番19号
土地家屋調査士法人 とわのパートナーズ
社員 土地家屋調査士 野瀬 克佳 (平成28年12月15日測量)
(平成28年12月25日作成)

申請人 ALL・IN株式会社
代表取締役 島山 典之

縮尺 1 / 750

求積表

地番 ① 24-1		
測点	X	Y
BL80	-96015.929	12402.947
BL81A	-96025.116	12389.256
HN93A	-96018.505	12384.758
KE38A	-96009.186	12398.431
倍面積	266.115970	
面積	133.0579850	
地積	133.05 m ²	

地番 ② 24-2		
測点	X	Y
BL82	-96026.066	12409.736
BL83A	-96035.204	12396.119
BL81A	-96025.116	12389.256
BL80	-96015.929	12402.947
倍面積	401.238600	
面積	200.6193000	
地積	200.61 m ²	

地番 ③ 24-3		
測点	X	Y
BL84	-96036.245	12416.552
BL85A	-96045.332	12403.010
BL83A	-96035.204	12396.119
BL82	-96026.066	12409.736
倍面積	400.663944	
面積	200.3319720	
地積	200.33 m ²	

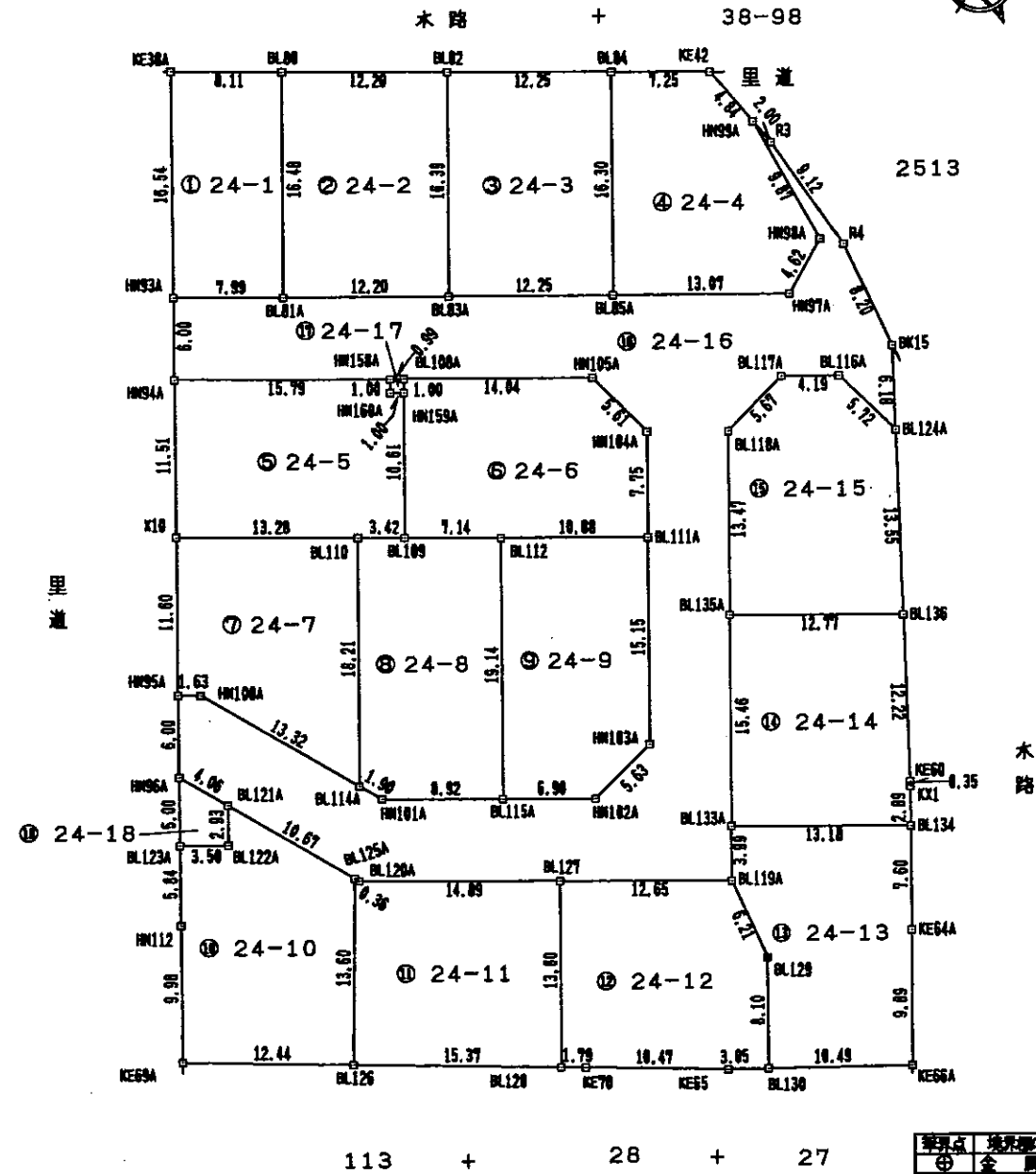
地番 ④ 24-4		
測点	X	Y
KE42	-96042.276	12420.591
HN99A	-96046.961	12419.364
HN98A	-96055.808	12414.975
HN97A	-96056.144	12410.361
BL85A	-96045.332	12403.010
BL84	-96036.245	12416.552
倍面積	401.181491	
面積	200.5907455	
地積	200.59 m ²	

地番 ⑤ 24-5		
測点	X	Y
BL109	-96042.251	12379.591
BL110	-96039.404	12377.681
X10	-96028.374	12370.278
HN94A	-96021.888	12379.795
HN158A	-96034.951	12388.678
HN160A	-96035.503	12387.842
HN159A	-96036.335	12388.408
倍面積	385.609291	
面積	192.8046455	
地積	192.80 m ²	

地番 ⑥ 24-6		
測点	X	Y
HN105A	-96047.390	12397.137
HN104A	-96052.904	12396.075
BL111A	-96057.223	12389.637
BL112	-96048.182	12383.571
BL109	-96042.251	12379.591
HN159A	-96036.335	12388.408
BL108A	-96035.772	12389.237
倍面積	405.170659	
面積	202.5853295	
地積	202.58 m ²	

地番 ⑦ 24-7		
測点	X	Y
BL110	-96039.404	12377.681
BL114A	-96049.554	12362.555
HN100A	-96036.262	12361.600
HN95A	-96034.908	12360.691
X10	-96028.374	12370.278
倍面積	383.781450	
面積	191.8907250	
地積	191.89 m ²	

地番 ⑧ 24-8		
測点	X	Y
BL109	-96042.251	12379.591
BL112	-96048.182	12383.571
BL115A	-96058.851	12367.671
HN101A	-96051.451	12362.691
BL114A	-96049.554	12362.555
BL110	-96039.404	12377.681
倍面積	403.402242	
面積	201.7011210	
地積	201.70 m ²	



作成者 滋賀県東近江市八日市清水二丁目12番19号
 土地家屋調査士法人 とわのパートナーズ
 社員 土地家屋調査士 野瀬克佳 (平成28年12月15日測量)
 (平成28年12月25日作成)

申請人 縮尺 1/500

地 番 ⑨ 24-9		
測 点	X	Y
BL111A	-96057.223	12389.637
HN103A	-96065.665	12377.050
HN102A	-96064.580	12371.526
BL115A	-96058.851	12367.671
BL112	-96048.182	12383.571
倍面積	400.879711	
面積	200.4398555	
地積	200.43 m ²	

地 番 ⑬ 24-13		
測 点	X	Y
BL134	-96084.945	12382.761
KE64A	-96089.188	12376.455
KE66A	-96094.676	12368.223
BL130	-96086.089	12362.191
BL129	-96081.558	12368.908
BL119A	-96076.227	12372.097
BL133A	-96073.999	12375.416
倍面積	406.720588	
面積	203.3602940	
地積	203.36 m ²	

地 番 ⑩ 24-10		
測 点	X	Y
BL125A	-96052.990	12356.715
BL126	-96060.438	12345.329
KE69A	-96050.022	12338.516
HN112	-96044.398	12346.768
BL123A	-96041.106	12351.600
BL122A	-96043.993	12353.584
BL121A	-96042.342	12356.004
倍面積	406.197852	
面積	203.0989260	
地積	203.09 m ²	

地 番 ⑭ 24-14		
測 点	X	Y
BL136	-96075.989	12395.376
KE60	-96083.124	12385.448
KX1	-96083.329	12385.162
BL134	-96084.945	12382.761
BL133A	-96073.999	12375.416
BL135A	-96065.380	12388.256
倍面積	402.575336	
面積	201.2876680	
地積	201.28 m ²	

地 番 ⑪ 24-11		
測 点	X	Y
BL120A	-96053.356	12356.740
BL127	-96065.723	12365.044
BL128	-96073.305	12353.745
BL126	-96060.438	12345.329
BL125A	-96052.990	12356.715
倍面積	413.476586	
面積	206.7382930	
地積	206.73 m ²	

地 番 ⑮ 24-15		
測 点	X	Y
BL117A	-96058.972	12405.014
BL116A	-96062.439	12407.376
BL124A	-96068.081	12406.381
BL136	-96075.989	12395.376
BL135A	-96065.380	12388.256
BL118A	-96057.870	12399.444
倍面積	405.401308	
面積	202.7006540	
地積	202.70 m ²	

地 番 ⑫ 24-12		
測 点	X	Y
BL119A	-96076.227	12372.097
BL129	-96081.558	12368.908
BL130	-96086.089	12362.191
KE65	-96083.589	12360.434
KE70	-96074.809	12354.729
BL128	-96073.305	12353.745
BL127	-96065.723	12365.044
倍面積	404.739554	
面積	202.3697770	
地積	202.36 m ²	

地 番 ⑯ 24-16		
測 点	X	Y
HN97A	-96056.144	12410.361
HN98A	-96055.808	12414.975
HN99A	-96046.961	12419.364
R3	-96048.902	12418.856
R4	-96057.421	12415.594
BK15	-96064.471	12411.404
BL124A	-96068.081	12406.381
BL116A	-96062.439	12407.376
BL117A	-96058.972	12405.014
BL118A	-96057.870	12399.444
BL135A	-96065.380	12388.256
BL133A	-96073.999	12375.416
BL119A	-96076.227	12372.097
BL127	-96065.723	12365.044
BL120A	-96053.356	12356.740
BL125A	-96052.990	12356.715
BL121A	-96042.342	12356.004
HN96A	-96038.288	12355.733
HN95A	-96034.908	12360.691
HN100A	-96036.262	12361.600
BL114A	-96049.554	12362.555
HN101A	-96051.451	12362.691
BL115A	-96058.851	12367.671
HN102A	-96064.580	12371.526
HN103A	-96065.665	12377.050
BL111A	-96057.223	12389.637
HN104A	-96052.904	12396.075
HN105A	-96047.390	12397.137
BL108A	-96035.772	12389.237
HN158A	-96034.951	12388.678
HN94A	-96021.888	12379.795
HN93A	-96018.505	12384.758
BL81A	-96025.116	12389.256
BL83A	-96035.204	12396.119
BL85A	-96045.332	12403.010
倍面積	1621.261163	
面積	810.6305815	
地積	810.63 m ²	

地 番 ⑰ 24-17		
測 点	X	Y
BL108A	-96035.772	12389.237
HN159A	-96036.335	12388.408
HN160A	-96035.503	12387.842
HN158A	-96034.951	12388.678
倍面積	2.003310	
面積	1.0016550	
地積	1.00 m ²	

地 番 ⑱ 24-18		
測 点	X	Y
BL123A	-96041.106	12351.600
HN96A	-96038.288	12355.733
BL121A	-96042.342	12356.004
BL122A	-96043.993	12353.584
倍面積	27.780984	
面積	13.8904920	
地積	13.89 m ²	

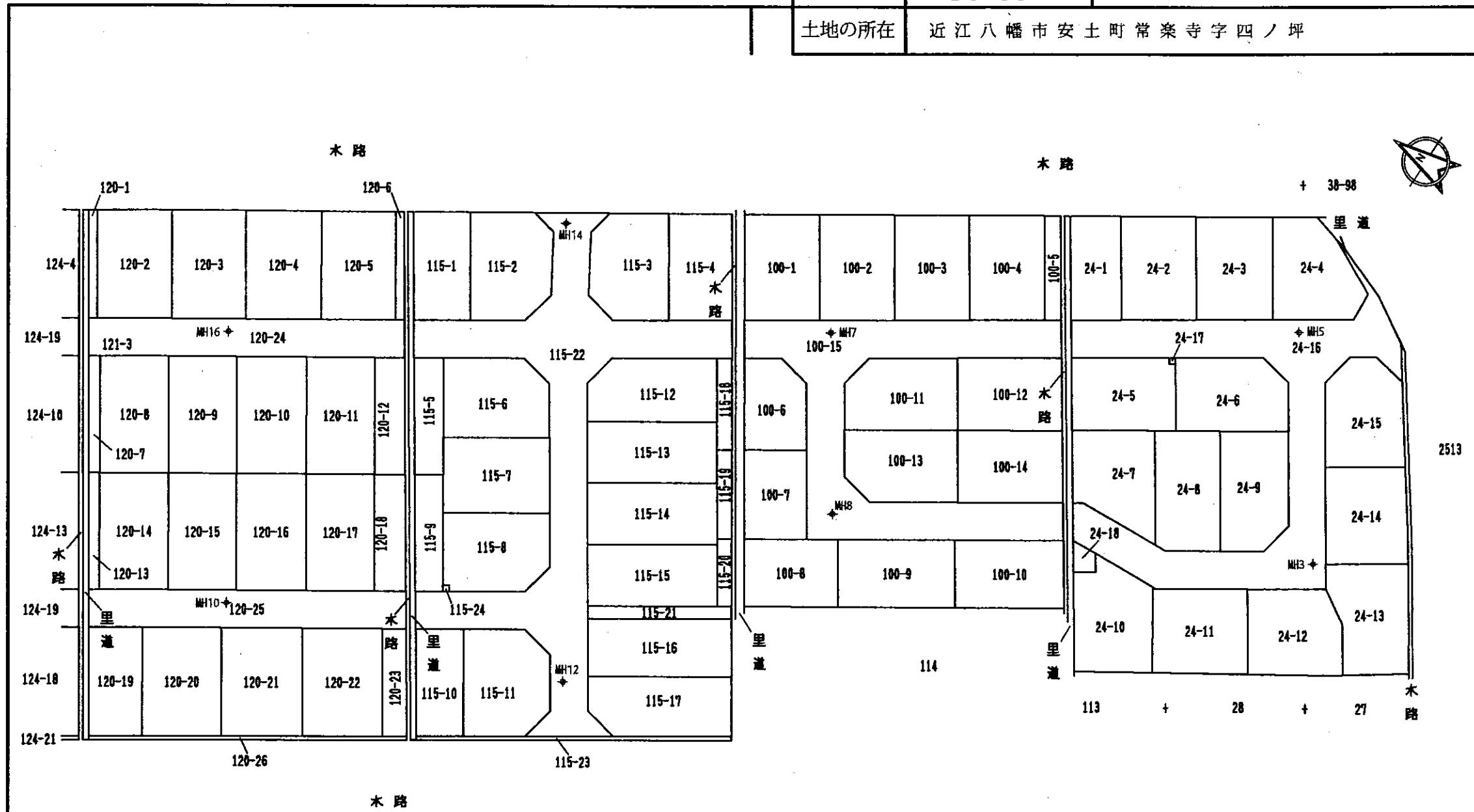
総合計面積	3769.1000195 m ²
-------	-----------------------------

地 番	地 積
① 24-1	133.05 m ²
② 24-2	200.61 m ²
③ 24-3	200.33 m ²
④ 24-4	200.59 m ²
⑤ 24-5	192.80 m ²
⑥ 24-6	202.58 m ²
⑦ 24-7	191.89 m ²
⑧ 24-8	201.70 m ²
⑨ 24-9	200.43 m ²
⑩ 24-10	203.09 m ²
⑪ 24-11	206.73 m ²
⑫ 24-12	202.36 m ²
⑬ 24-13	203.36 m ²
⑭ 24-14	201.28 m ²
⑮ 24-15	202.70 m ²
⑯ 24-16	810.63 m ²
⑰ 24-17	1.00 m ²
⑱ 24-18	13.89 m ²

地番 24-1 ないし
24-18

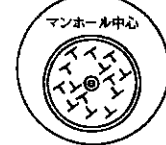
土地所在図 ①/③

土地の所在 近江八幡市安土町常楽寺字四ノ坪



市道八幡宝山線

引照点
(マンホール中心)



点名	X座標	Y座標	備考
MH3	-96072.290	12374.260	マンホール中心
MH5	-96049.969	12403.725	マンホール中心
MH7	-95987.714	12361.429	マンホール中心
MH8	-96003.982	12337.632	マンホール中心
MH10	-95932.511	12271.912	マンホール中心
MH12	-95983.417	12291.297	マンホール中心
MH14	-95943.056	12352.125	マンホール中心
MH16	-95908.553	12307.884	マンホール中心

※日本測地系

作成者 滋賀県東近江市八日市清水二丁目12番19号
土地家屋調査士法人 とわのパートナーズ
社員 土地家屋調査士 野瀬 克佳 (平成28年12月15日測量)
(平成28年12月25日作成)

申請人 ALL・IN株式会社
代表取締役 畠山 典之

縮尺 1 / 750